





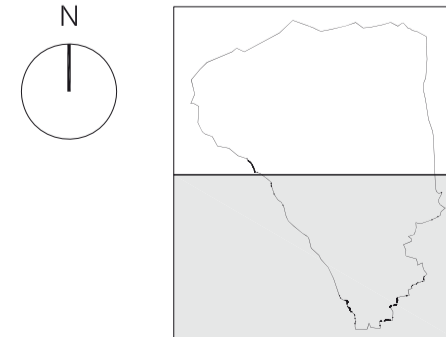



L L E G E N D A

- LÍMIT TERME MUNICIPAL**
-  SÒL NO URBANITZABLE
  -  SÒL URBANITZABLE
  -  SÒL URBA

- SISTEMA D'ESPais OBERTS**
-  Espais de protecció especial
  -  Espais de protecció preventiva
  -  Àmbit d'extinció - PTMB

<p>PLÀNOL D'INFORMACIÓ</p> <p><b>PLA TERRITORIAL METROPOLITÀ DE BARCELONA</b></p> <p><b>SISTEMA D'ESPais OBERTS I PGO REFÓS</b></p>		<p>N</p> 
 <p>AJUNTAMENT D'ALELLA</p>	<p><b>POUM</b></p> <p>Pla d'ordenació urbanística municipal</p> <p>Aprovació provisional</p>	<p>Data: abril 2014</p> <p>Num. Plànol: 19.2</p> <p>DIN-A1: 1/5.000</p> 